

Mitteilungsblatt

Amt Eggebek



Amtliches Bekanntmachungsblatt des Amtes Eggebek und der Gemeinden Eggebek, Janneby, Jerrishoe, Jörl, Langstedt, Sollerup, Süderhackstedt und Wanderup

Nr. 34 Freitag, den 29.09.2023 19. Jahrgang

Seite	Inhalt
198-200	Bekanntmachung der öffentlichen Auslegung der 2. vereinfachten Änderung des Bebauungsplans Nr. 18 „öffentliche Grünfläche – Zweckbestimmung Badeplatz“ der Gemeinde Wanderup
201+202	Bekanntmachung der frühzeitigen Unterrichtung der Öffentlichkeit gem. § 3 Abs. 1 BauGB über die 31. Änderung des Flächennutzungsplans der Gemeinde Wanderup
203+204	Bekanntmachung der frühzeitigen Unterrichtung der Öffentlichkeit gem. § 3 Abs. 1 BauGB über den Bebauungsplan Nr. 29 „Gewerbegebiet Mühlenweg“ der Gemeinde Wanderup

Das Mitteilungsblatt wird vom Amt Eggebek und den Gemeinden Eggebek, Janneby, Jerrishoe, Jörl, Langstedt, Sollerup, Süderhackstedt und Wanderup herausgegeben. Es erscheint jeden Freitag, sofern Veröffentlichungen vorliegen. Fällt das Erscheinungsdatum auf einen Feiertag, so erscheint das Mitteilungsblatt am davor liegenden Werktag. Erscheint eine zusätzliche Ausgabe, so wird auf das Erscheinen und den Inhalt des amtlichen Teils im Flensburger Tageblatt hingewiesen. Das Mitteilungsblatt ist beim Amt Eggebek, Hauptstraße 2, 24852 Eggebek, Tel. 04609/900-0 zu folgenden Bezugsbedingungen erhältlich:

Abonnement: vierteljährlich per Post gegen eine Gebühr von 15,00 Euro, zahlbar im Voraus, per Newsletter (elektronische Post) kostenfrei.

Einzelbezug: per Post gegen eine Gebühr von 2,00 Euro je Ausgabe, durch Abholung beim Amt Eggebek, kostenfrei.

Internet: www.amt-eggebek.de.

BEKANNTMACHUNG DER ÖFFENTLICHEN AUSLEGUNG

**2. vereinfachte Änderung des Bebauungsplanes Nr. 18
„öffentliche Grünfläche – Zweckbestimmung Badeplatz“
der Gemeinde Wanderup**

Der von der Gemeindevertretung in der Sitzung am 20.09.2023 gebilligte und zur Auslegung bestimmte Entwurf der 2. vereinfachten Änderung des Bebauungsplanes Nr. 18 der Gemeinde Wanderup für das Gebiet nördlich der Straße „Norderfeld“ und östlich der Straße „Kamplanger Weg“ und die Begründung liegen vom

09.10.2023 bis 13.11.2023

in der Amtsverwaltung Eggebek, Zimmer 2.10 während folgender Zeiten

montags sowie mittwochs bis freitags von 8.00 – 12.00 Uhr
donnerstags zusätzlich von 14.30 – 18.00 Uhr

Zusätzlich ist der Inhalt dieser Bekanntmachung und die nach § 3 Abs. 2 S. 1 BauGB auszulegenden Unterlagen im Internet unter der Adresse:

<http://www.amteggbek.de> eingestellt und über den Digitalen Atlas Nord des Landes Schleswig-Holstein zugänglich.

Von der frühzeitigen Unterrichtung und der Erörterung wird nach § 13 Abs. 2 Nr. 1 BauGB abgesehen.

Während der Auslegungsfrist können alle an der Planung Interessierten die Planunterlagen und umweltbezogenen Stellungnahmen einsehen sowie Stellungnahmen hierzu schriftlich oder während der Dienststunden zur Niederschrift abgeben. Nicht fristgerecht abgegebene Stellungnahmen können bei der Beschlussfassung über den B-Plan unberücksichtigt bleiben, wenn die Gemeinde den Inhalt nicht kannte und nicht hätte kennen müssen und deren Inhalt für die Rechtmäßigkeit des B-Planes nicht von Bedeutung ist.

Die Verarbeitung personenbezogener Daten erfolgt auf der Grundlage der Artikel 6 Absatz 1 Buchstabe e der Datenschutzgrundverordnung (DSGVO) in Verbindung mit § 3 BauGB und dem Landesdatenschutzgesetz. Sofern Sie Ihre Stellungnahme ohne Absenderangaben abgeben, erhalten Sie keine Mitteilung über das Ergebnis der Prüfung. Weitere Informationen entnehmen Sie bitte dem Formblatt „Informationspflichten bei der Erhebung von Daten im Rahmen der Öffentlichkeitsbeteiligung nach dem BauGB (Artikel 13 DSGVO)“, das mit ausliegt.

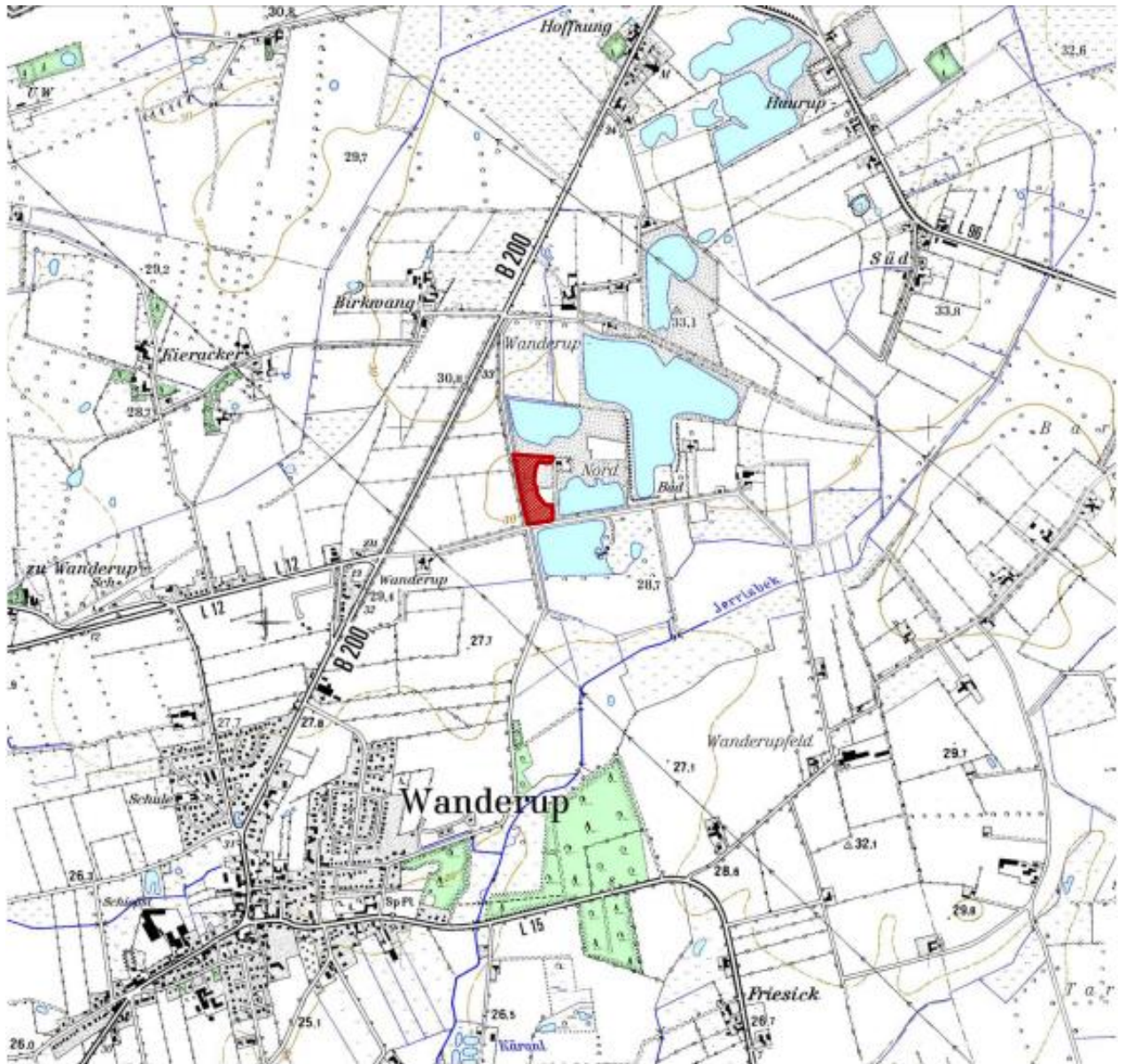
Der räumliche Geltungsbereich der 2. vereinfachten Änderung des Bebauungsplanes Nr. 18 der Gemeinde Wanderup ist in dem als Anlage beigefügten Übersichtsplan dargestellt.

Eggebek, den 28.09.23

gez. Thomas-Peter Kahlund

Amtssiegel

Thomas-Peter Kahlund
1.stellv. Amtsdirektor



Übersichtsplan

BEKANNTMACHUNG
Frühzeitige Unterrichtung der Öffentlichkeit (§ 3 Abs. 1 BauGB)

Die Gemeindevertretung der Gemeinde Wanderup hat in ihrer Sitzung am 20.09.2023 die Aufstellung der

**31. Änderung des Flächennutzungsplanes
der Gemeinde Wanderup**

südlich und westlich der Gewerbegrundstücke am Westerfeld und östlich des Mühlenweges beschlossen.

Mit der 31. Änderung des Flächennutzungsplanes beabsichtigt die Gemeinde Wanderup die Ausweisung eines Gewerbegebietes zur Erweiterung des vorhandenen Gewerbegebietes Westerfeld.

Der räumliche Geltungsbereich der 31. Änderung des Flächennutzungsplanes ist in dem als Anlage beigefügten Lageplan dargestellt.

Die Gemeindevertretung der Gemeinde Wanderup lädt hiermit zur frühzeitigen Unterrichtung der Öffentlichkeit an der Planung nach § 3 Abs. 1 Baugesetzbuch am

12. Oktober 2023 um 17:30 Uhr

in das Dörpshus, Flensburger Straße 9, 24997 Wanderup, ein.

Im Rahmen der frühzeitigen Unterrichtung wird die Öffentlichkeit über die Planung informiert. Ihr wird Gelegenheit zur Erörterung und Äußerung gegeben.

Eggebek, den 29.09.2023

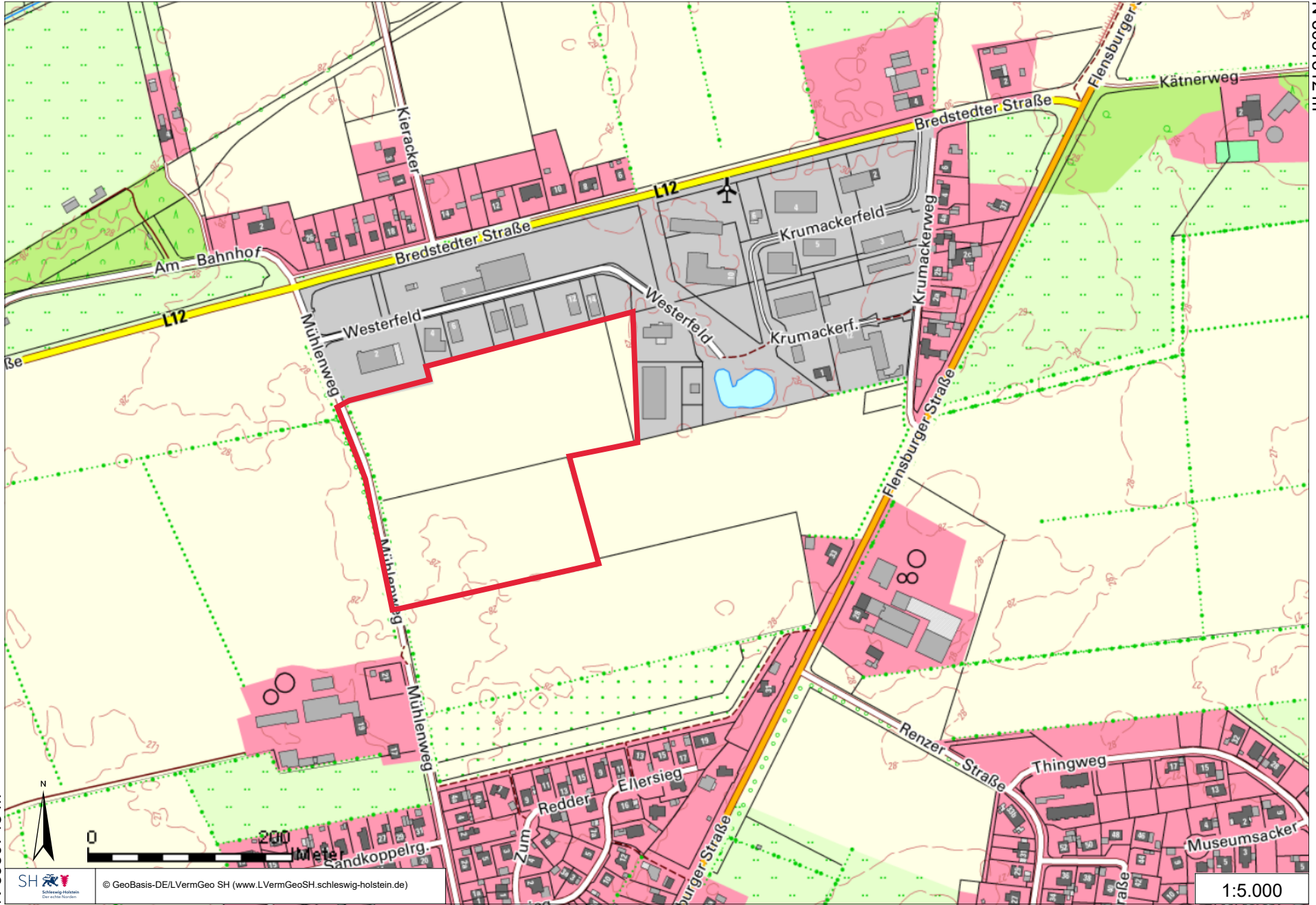
gez. Thomas-Peter Kahlund

Amtssiegel

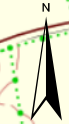
Thomas-Peter Kahlund
1.stellv. Amtsdirektor

E 522052 m

N 6061612 m



N 6060743 m



SH Schleswig-Holstein

© GeoBasis-DE/LVermGeo SH (www.LVermGeoSH.schleswig-holstein.de)

1:5.000

E 520796 m

BEKANNTMACHUNG
Frühzeitige Unterrichtung der Öffentlichkeit (§ 3 Abs. 1 BauGB)

Die Gemeindevertretung der Gemeinde Wanderup hat in ihrer Sitzung am 20.09.2023 die Aufstellung des

**Bebauungsplan Nr. 29 „Gewerbegebiet Mühlenweg“
der Gemeinde Wanderup**

südlich und westlich der Gewerbegrundstücke am Westerfeld und östlich des Mühlenweges beschlossen.

Mit dem Bebauungsplan Nr. 29 beabsichtigt die Gemeinde Wanderup die Ausweisung eines Gewerbegebietes zur Erweiterung des vorhandenen Gewerbegebietes Westerfeld.

Der räumliche Geltungsbereich des Bebauungsplans Nr. 29 ist in dem als Anlage beigefügten Lageplan dargestellt.

Die Gemeindevertretung der Gemeinde Wanderup lädt hiermit zur frühzeitigen Unterrichtung der Öffentlichkeit an der Planung nach § 3 Abs. 1 Baugesetzbuch am

12. Oktober 2023 um 17:40 Uhr

in das Dörpshus, Flensburger Straße 9, 24997 Wanderup, ein.

Im Rahmen der frühzeitigen Unterrichtung wird die Öffentlichkeit über die Planung informiert. Ihr wird Gelegenheit zur Erörterung und Äußerung gegeben.

Eggebek, den 29.09.2023

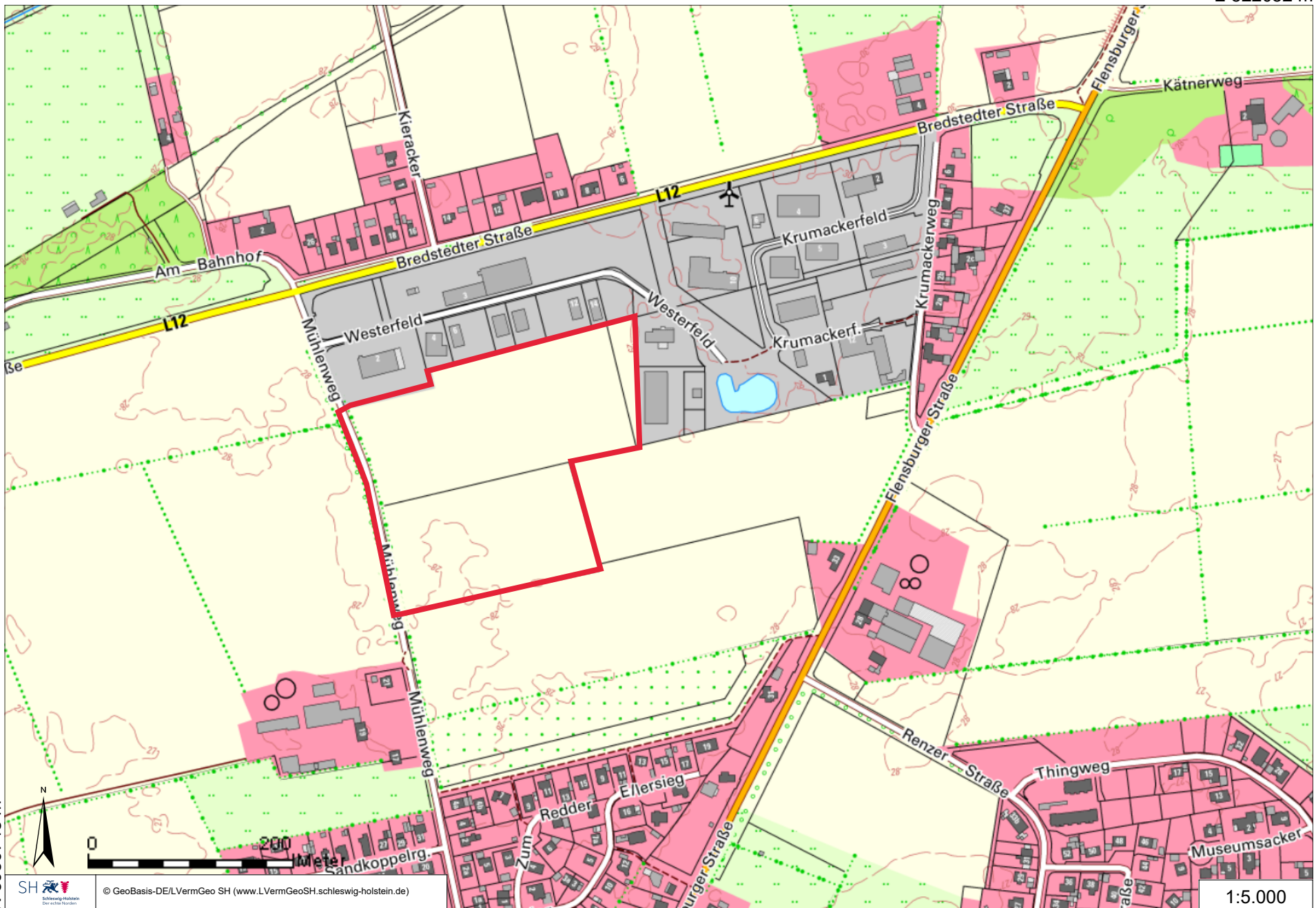
gez. Thomas-Peter Kahlund

Amtssiegel

Thomas-Peter Kahlund
1.stellv. Amtsdirektor

E 522052 m

N 6061612 m



N 6060743 m



© GeoBasis-DE/LVermGeo SH (www.LVermGeoSH.schleswig-holstein.de)

1:5.000

E 520796 m